



## МЭРИЯ ГОРОДА НОВОСИБИРСКА

# ПОСТАНОВЛЕНИЕ

От 21.04.2017

№ 1850

Об отклонении предложений о внесении изменений в решение Совета депутатов города Новосибирска от 24.06.2009 № 1288 «О Правилах землепользования и застройки города Новосибирска»

В соответствии со статьями 33, 34 Градостроительного кодекса Российской Федерации, решением Совета депутатов города Новосибирска от 24.06.2009 № 1288 «О Правилах землепользования и застройки города Новосибирска», с учетом рекомендаций, содержащихся в заключении комиссии по подготовке проекта правил землепользования и застройки города Новосибирска от 14.02.2017 № 120, руководствуясь Уставом города Новосибирска, ПОСТАНОВЛЯЮ:

1. Отклонить предложения о внесении изменений в решение Совета депутатов города Новосибирска от 24.06.2009 № 1288 «О Правилах землепользования и застройки города Новосибирска» (в редакции решений Совета депутатов города Новосибирска от 26.05.2010 № 69, от 28.09.2010 № 139, от 28.04.2011 № 360, от 27.06.2012 № 642, от 19.09.2012 № 674, от 27.02.2013 № 797, от 26.06.2013 № 898, от 26.02.2014 № 1047, от 22.10.2014 № 1199, от 26.11.2014 № 1221, от 31.03.2015 № 1315, от 02.12.2015 № 94, от 23.06.2016 № 231, от 19.10.2016 № 285, от 14.02.2017 № 353) в связи с тем, что предложения не соответствуют планируемому развитию функциональных зон, определенному Генеральным планом города Новосибирска, не учитывают границы территорий, подверженных риску возникновения чрезвычайных ситуаций природного и техногенного характера, определенные приложением 4 к Генеральному плану города Новосибирска, а также не учитывают положения части 8 статьи 36 Градостроительного кодекса Российской Федерации:

1.1. Красновой И. Н. об изменении зоны делового, общественного и коммерческого назначения (ОД-1) в границах территории на зону застройки индивидуальными жилыми домами (Ж-6) согласно приложению 1.

1.2. Павловой Н. А., Упорова Н. И. об изменении зоны делового, общественного и коммерческого назначения (ОД-1) в границах территории на зону застройки индивидуальными жилыми домами (Ж-6) согласно приложению 2.

1.3. Мелёхина Г. А. об изменении зоны делового, общественного и коммерческого назначения (ОД-1) в границах территории на зону застройки индивидуальными жилыми домами (Ж-6) согласно приложению 3.

1.4. Моисеенко И. С. об изменении зоны делового, общественного и коммерческого назначения (ОД-1) в границах территории на зону застройки индивидуальными жилыми домами (Ж-6) согласно приложению 4.

1.5. Марисиной И. М. об изменении зоны делового, общественного и коммерческого назначения (ОД-1) в границах территории на зону застройки индивидуальными жилыми домами (Ж-6) согласно приложению 5.

1.6. Карпуши Н. С. об изменении зоны делового, общественного и коммерческого назначения (ОД-1) в границах территории на зону застройки индивидуальными жилыми домами (Ж-6) согласно приложению 6.

1.7. Поповой И. В. об изменении зоны делового, общественного и коммерческого назначения (ОД-1) в границах территории на зону застройки индивидуальными жилыми домами (Ж-6) согласно приложению 7.

1.8. Зибровой А. М. об изменении зоны делового, общественного и коммерческого назначения (ОД-1) в границах территории на зону застройки индивидуальными жилыми домами (Ж-6) согласно приложению 8.

1.9. Шульгиновой Т. Г. об изменении зоны застройки жилыми домами смешанной этажности (Ж-1) в границах территории на зону застройки индивидуальными жилыми домами (Ж-6) согласно приложению 9.

1.10. Фролова С. А., Фроловой Т. М. об изменении зоны делового, общественного и коммерческого назначения (ОД-1) в границах территории на зону застройки индивидуальными жилыми домами (Ж-6) согласно приложению 10.

1.11. Нарывашева П. В. об изменении зоны делового, общественного и коммерческого назначения (ОД-1) в границах территории на зону застройки индивидуальными жилыми домами (Ж-6) согласно приложению 11.

1.12. Зиброва А. Н. об изменении зоны делового, общественного и коммерческого назначения (ОД-1) в границах территории на зону застройки индивидуальными жилыми домами (Ж-6) согласно приложению 12.

1.13. Салихьяновой Е. Н. об изменении зоны делового, общественного и коммерческого назначения (ОД-1) в границах территории на зону застройки индивидуальными жилыми домами (Ж-6) согласно приложению 13.

1.14. Дариенко Р. К. об изменении зоны делового, общественного и коммерческого назначения (ОД-1) в границах территории на зону застройки индивидуальными жилыми домами (Ж-6) согласно приложению 14.

1.15. Марисиной Л. Е., Злобина М. М., Яковлевой М. В., Малышкиной И. Г., Фирсова А. В., Нятиной И. В., Камаровой Г. Н., Леоновой В. Н., Айтова М. Г., Стефаненковой М. В., Карташова В. В., Савиных С. В., Култанова А. В., Шипициной О. М., Поздникиной Г. Г., Макарова С. В., Спиридоновой Л. Н., Герлингер О. В., Шаровой И. А., Поповой Т. О., Юрьевой С. В. об изменении зоны застройки жилыми домами смешанной этажности (Ж-1) в границах территории на зону застройки индивидуальными жилыми домами (Ж-6) согласно приложению 15.

2. Департаменту строительства и архитектуры мэрии города Новосибирска:

2.1. Разместить постановление на официальном сайте города Новосибирска в информационно-телекоммуникационной сети «Интернет».

2.2. Направить копию постановления заявителю.

3. Департаменту информационной политики мэрии города Новосибирска обеспечить опубликование постановления.

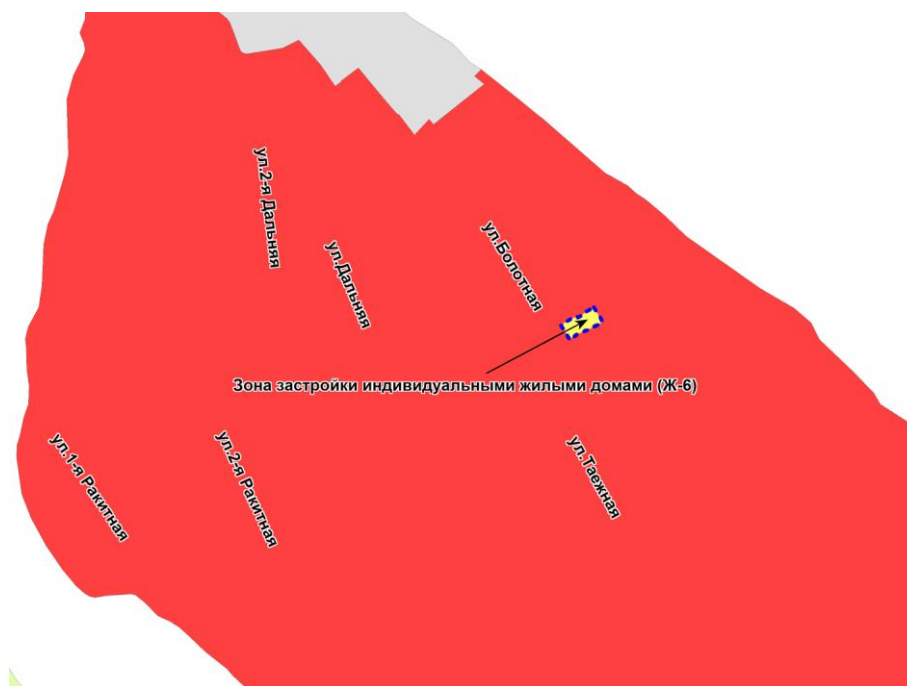
4. Контроль за исполнением постановления возложить на заместителя мэра города Новосибирска – начальника департамента строительства и архитектуры мэрии города Новосибирска.

Исполняющий обязанности  
мэра города Новосибирска

Б. В. Буреев

Приложение 1  
к постановлению мэрии  
города Новосибирска  
от 21.04.2017 № 1850

ФРАГМЕНТ  
карты градостроительного зонирования территории города Новосибирска

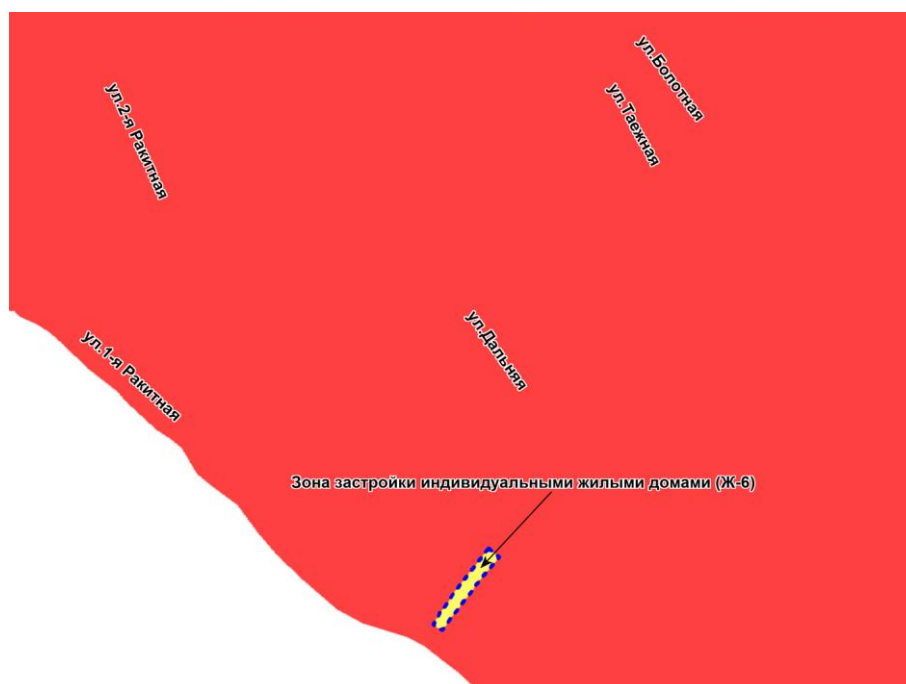


Масштаб 1: 10000

---

Приложение 2  
к постановлению мэрии  
города Новосибирска  
от 21.04.2017 № 1850

ФРАГМЕНТ  
карты градостроительного зонирования территории города Новосибирска



Масштаб 1: 7000



Приложение 3  
к постановлению мэрии  
города Новосибирска  
от м

ФРАГМЕНТ  
карты градостроительного зонирования территории города Новосибирска

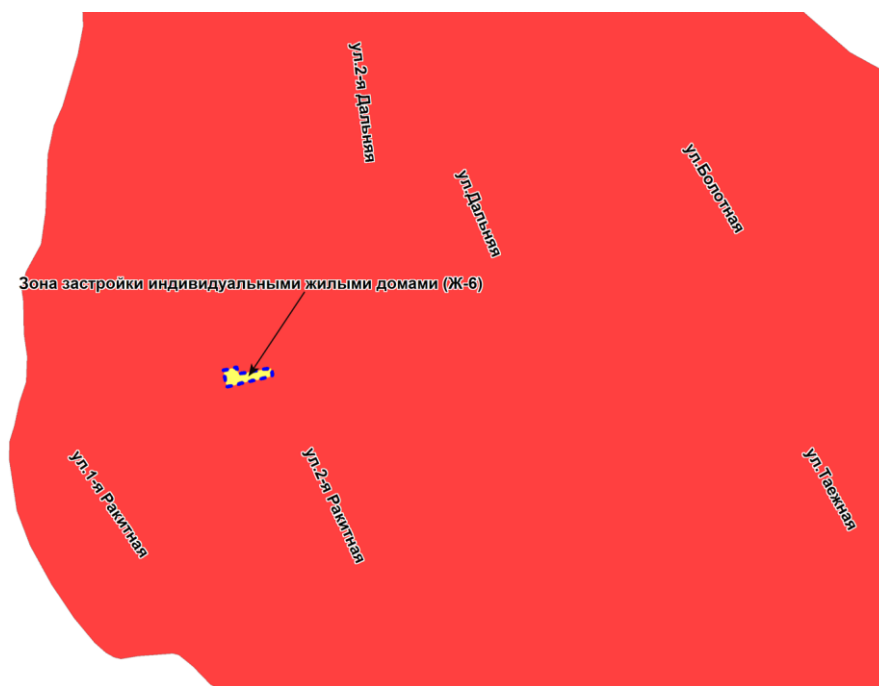


Масштаб 1: 7000



Приложение 4  
к постановлению мэрии  
города Новосибирска  
от 21.04.2017 № 1850

ФРАГМЕНТ  
карты градостроительного зонирования территории города Новосибирска



Масштаб 1: 7000



Приложение 5  
к постановлению мэрии  
города Новосибирска  
от 21.04.2017 № 1850

ФРАГМЕНТ  
карты градостроительного зонирования территории города Новосибирска



Масштаб 1: 7000





Приложение 6  
к постановлению мэрии  
города Новосибирска  
от 21.04.2017 № 1850

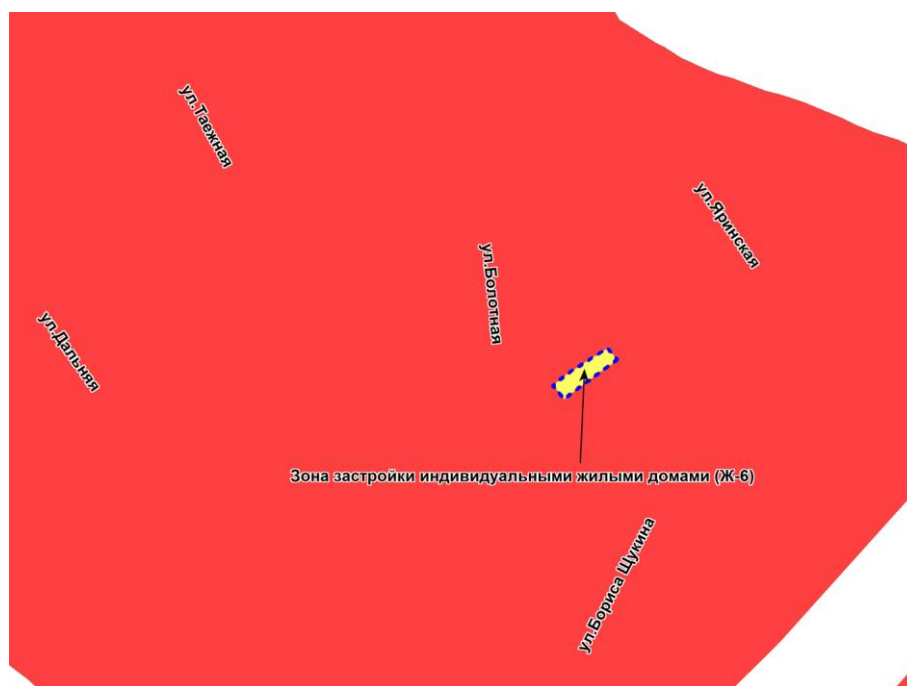
ФРАГМЕНТ  
карты градостроительного зонирования территории города Новосибирска



Масштаб 1: 7000



ФРАГМЕНТ  
карты градостроительного зонирования территории города Новосибирска

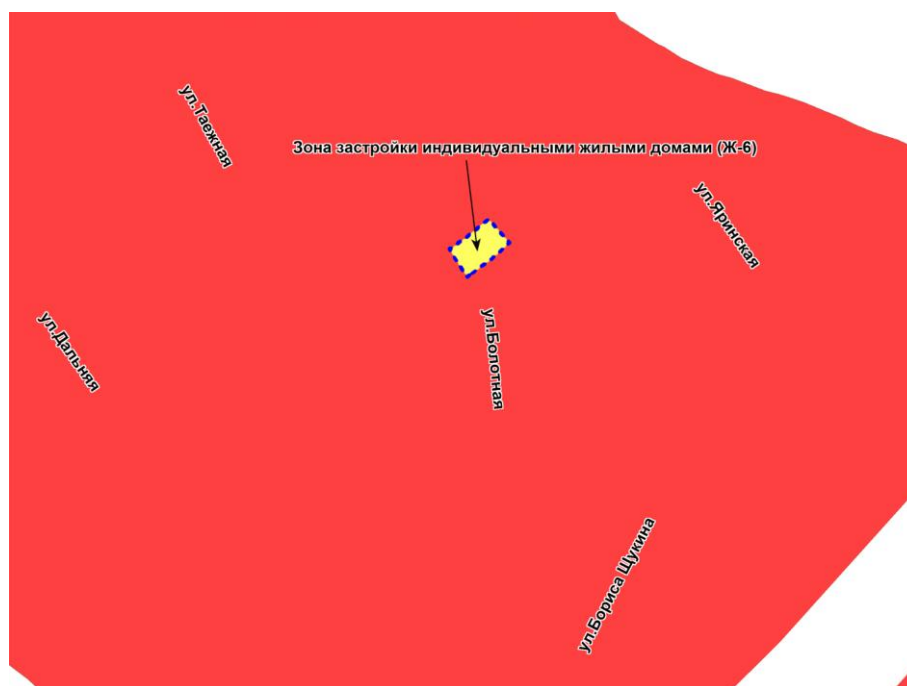


Масштаб 1: 7000



Приложение 8  
к постановлению мэрии  
города Новосибирска  
от 21.04.2017 № 1850

ФРАГМЕНТ  
карты градостроительного зонирования территории города Новосибирска

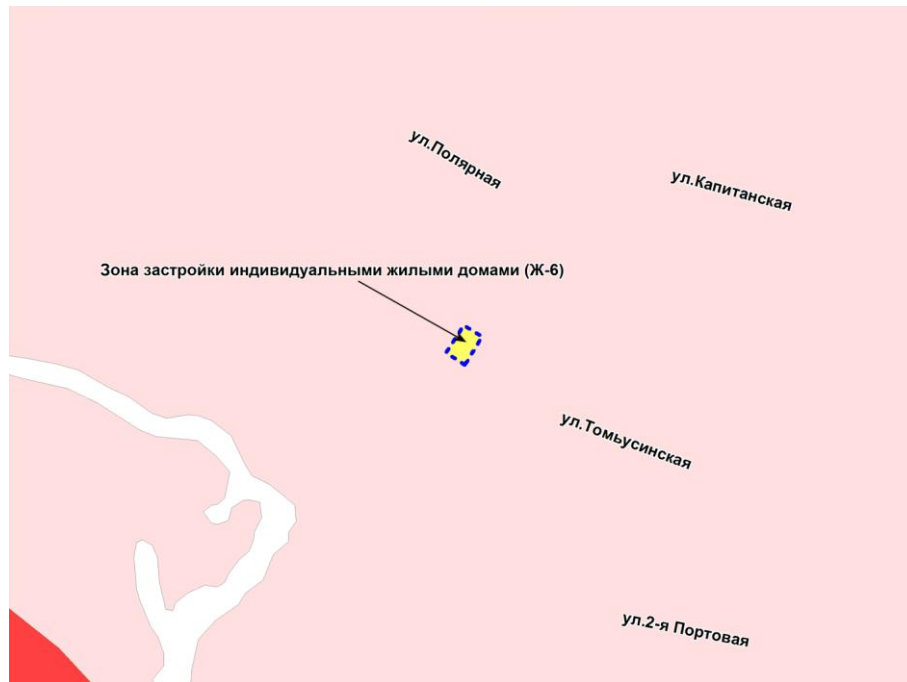


Масштаб 1: 7000

---

Приложение 9  
к постановлению мэрии  
города Новосибирска  
от 21.04.2017 № 1850

ФРАГМЕНТ  
карты градостроительного зонирования территории города Новосибирска

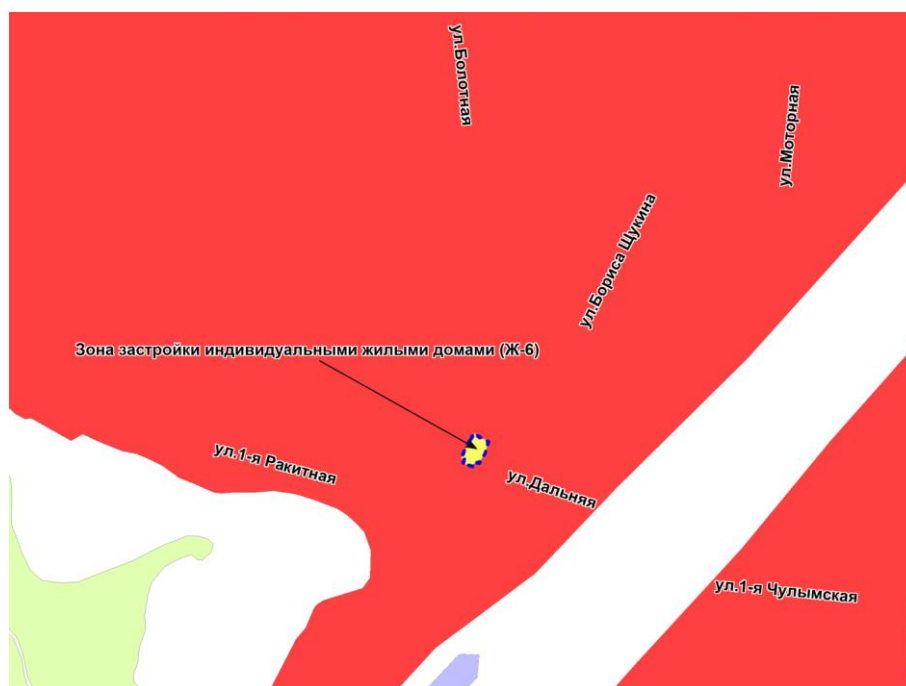


Масштаб 1: 7000



Приложение 10  
к постановлению мэрии  
города Новосибирска  
от 21.04.2017 № 1850


ФРАГМЕНТ  
карты градостроительного зонирования территории города Новосибирска



Масштаб 1: 7000

---

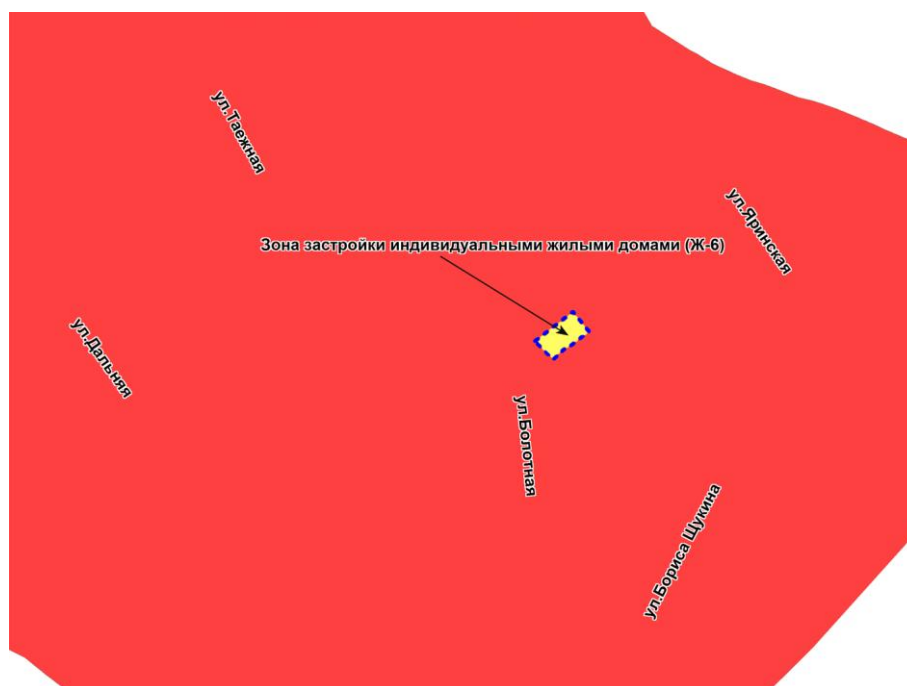
ФРАГМЕНТ  
карты градостроительного зонирования территории города Новосибирска



Масштаб 1: 7000



ФРАГМЕНТ  
карты градостроительного зонирования территории города Новосибирска

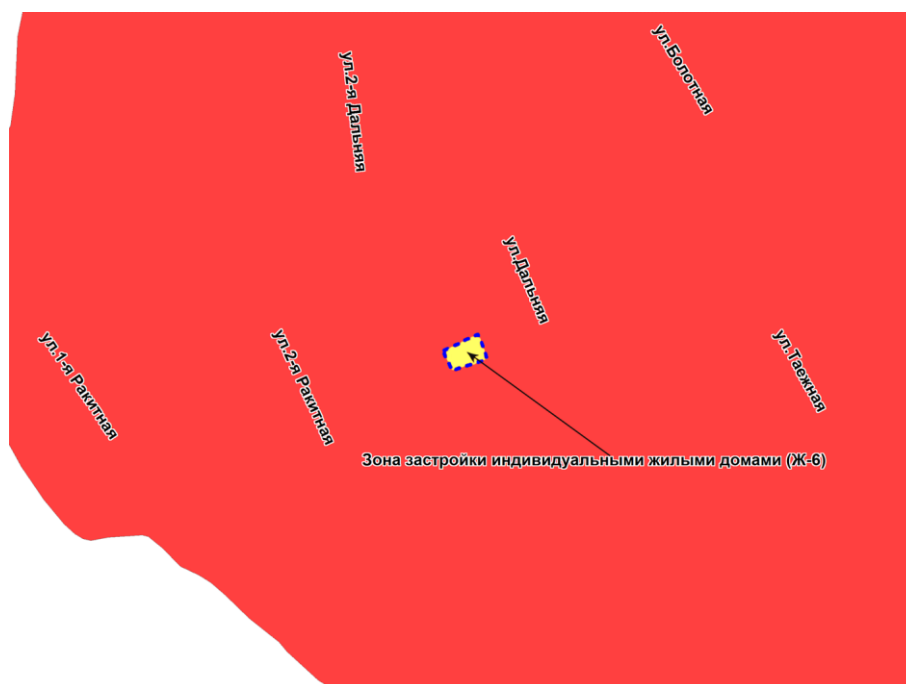


Масштаб 1: 7000



Приложение 13  
к постановлению мэрии  
города Новосибирска  
от 21.04.2017 № 1850

ФРАГМЕНТ  
карты градостроительного зонирования территории города Новосибирска



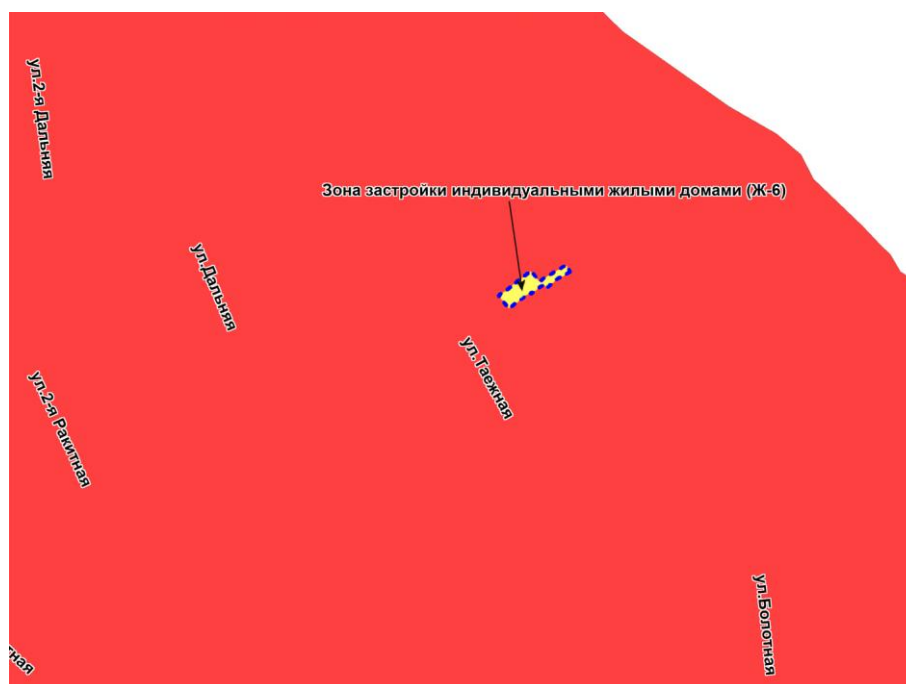
Масштаб 1: 7000





Приложение 14  
к постановлению мэрии  
города Новосибирска  
от 21.04.2017 № 1850

ФРАГМЕНТ  
карты градостроительного зонирования территории города Новосибирска

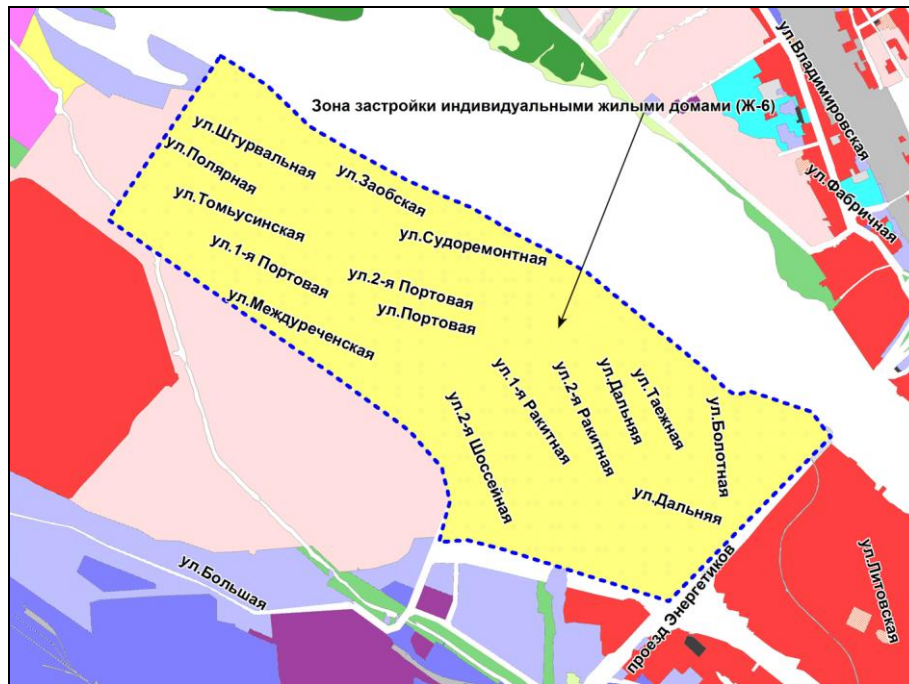


Масштаб 1: 7000



Приложение 15  
к постановлению мэрии  
города Новосибирска  
от 21.04.2017 № 1850

ФРАГМЕНТ  
карты градостроительного зонирования территории города Новосибирска



Масштаб 1: 40000

